



Parlez-moi de notre village...



Samedi 30 juin 2018



Parlez-moi de notre village...

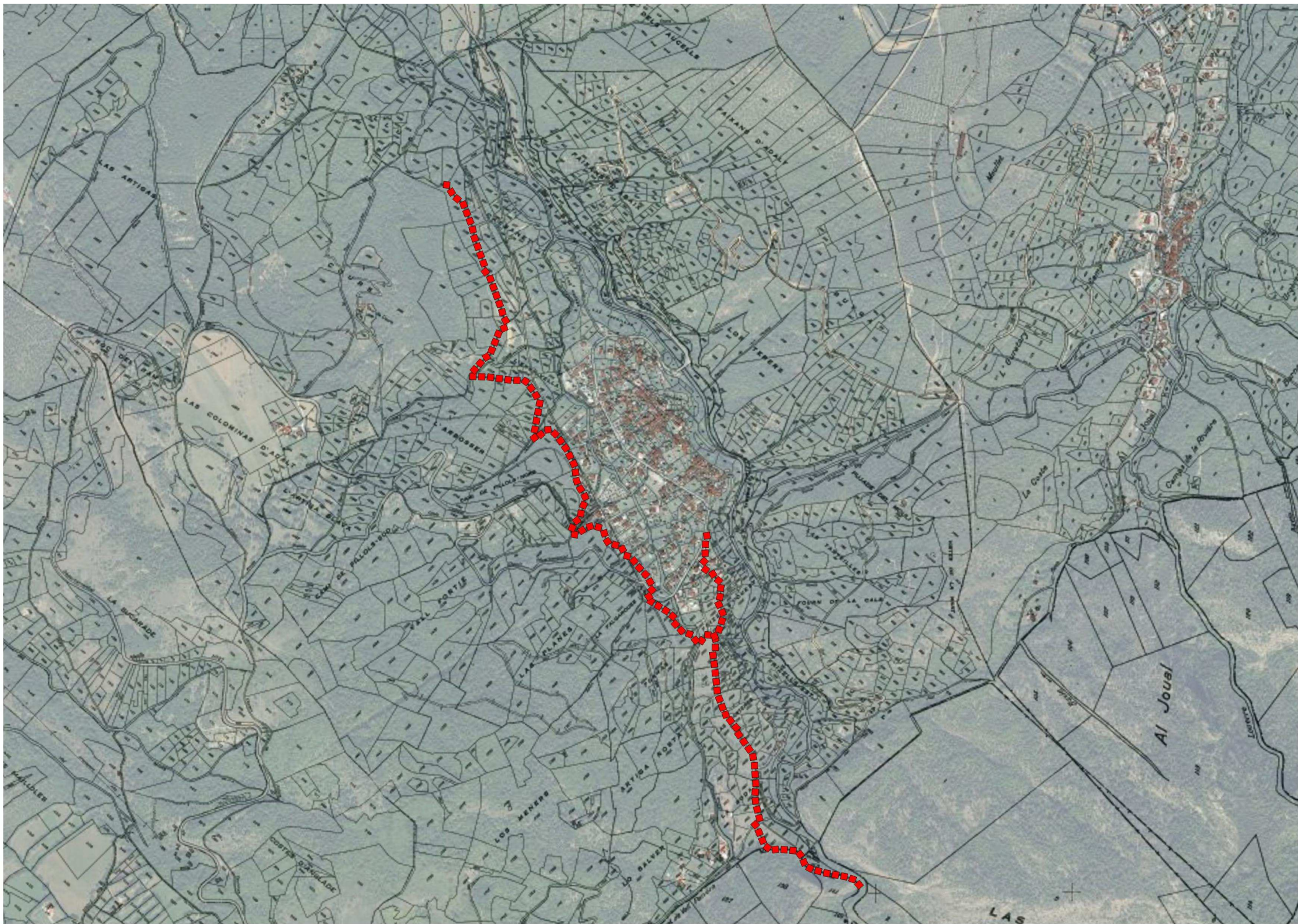
Une histoire d'eau séculaire...

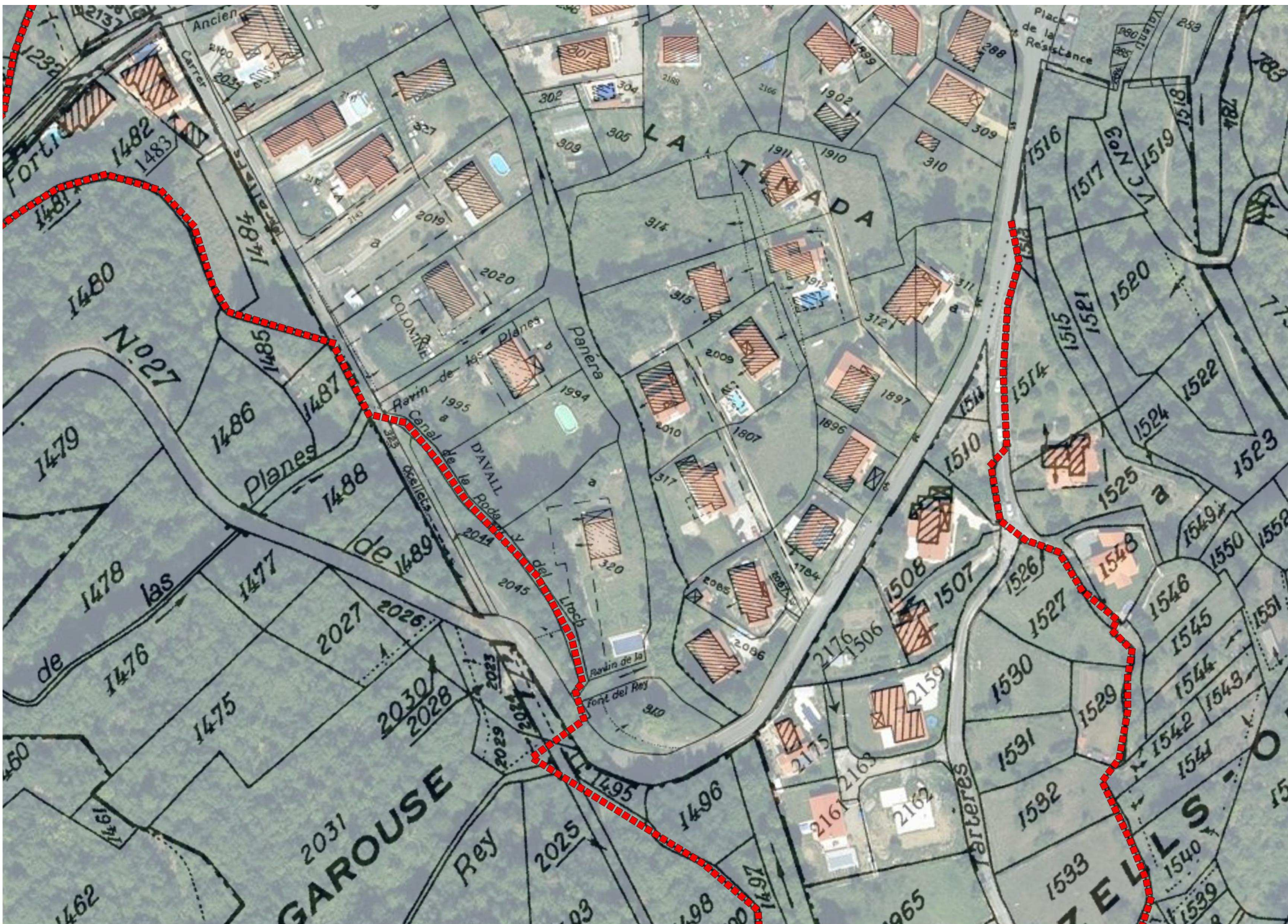


Lionel Courmont

Président
du Canal d'arrosage
de Taurinya









Des habitants qui parlent de leur village tous les 6 mois.

En janvier nous avons évoqué :

La rénovation de la toiture de l'école et de la Mairie

Inauguration du 23 février 2018

La Cabanisation



País Català





Des projets à venir devenus réalités

Carrelages du gîte « El Passatge » par les employés



Profilage du Cami de las tarteres



Appel à projet
École Numérique Rurale



Un village qui compte ses sous

Conjoncture

• Gestion économe : EDF

2 Emprunts achevés en 2018
Soit 23 000€ de charges en moins
Dès 2019



Endettement

Dette par habitant
en 2013 1977€
en 2017 707€

Impôts

En 2014
Taux communal taxe habitation
7,33 %
Moyenne départementale
15,92 %



Un village de citoyens travailleurs

Une journée citoyenne au Salver Samedi 24 mai



Merci !





Des villageois actifs et créatifs

Stérilisation des chats
avec la Font del gat
(CCCC)

Pour la réussite de
l'opération, merci de
respecter la procédure





Des villageois plein d'idées !





«El Passatge » dans la continuité





Un village relié à son territoire

Classé grand site régional et renouvellement du label GSF





AUDE

Dans la volonté de s'affranchir des frontières pour favoriser une réflexion basée sur le socle territorial prenant en compte l'histoire et les aspects socio-culturels plutôt que sur un découpage politico-économico-culturel, le diagnostic du Plan de paysage s'étend au-delà du territoire français pour intégrer une partie de la Catalogne.

L'évolution des périmètres administratifs se justifie en fonction du projet territorial. Il s'agit de mettre en oeuvre un projet de développement économique local reposant sur la valorisation des potentiels du territoire dans le domaine des activités de pleine nature et la valorisation du patrimoine (naturel, culturel, paysager).

Aujourd'hui, la question des périmètres se pose de nouveau avec l'objectif de rendre les limites de la protection plus cohérentes avec les paysages, en incluant les sites remarquables, pittoresques et porteurs de l'identité du massif..

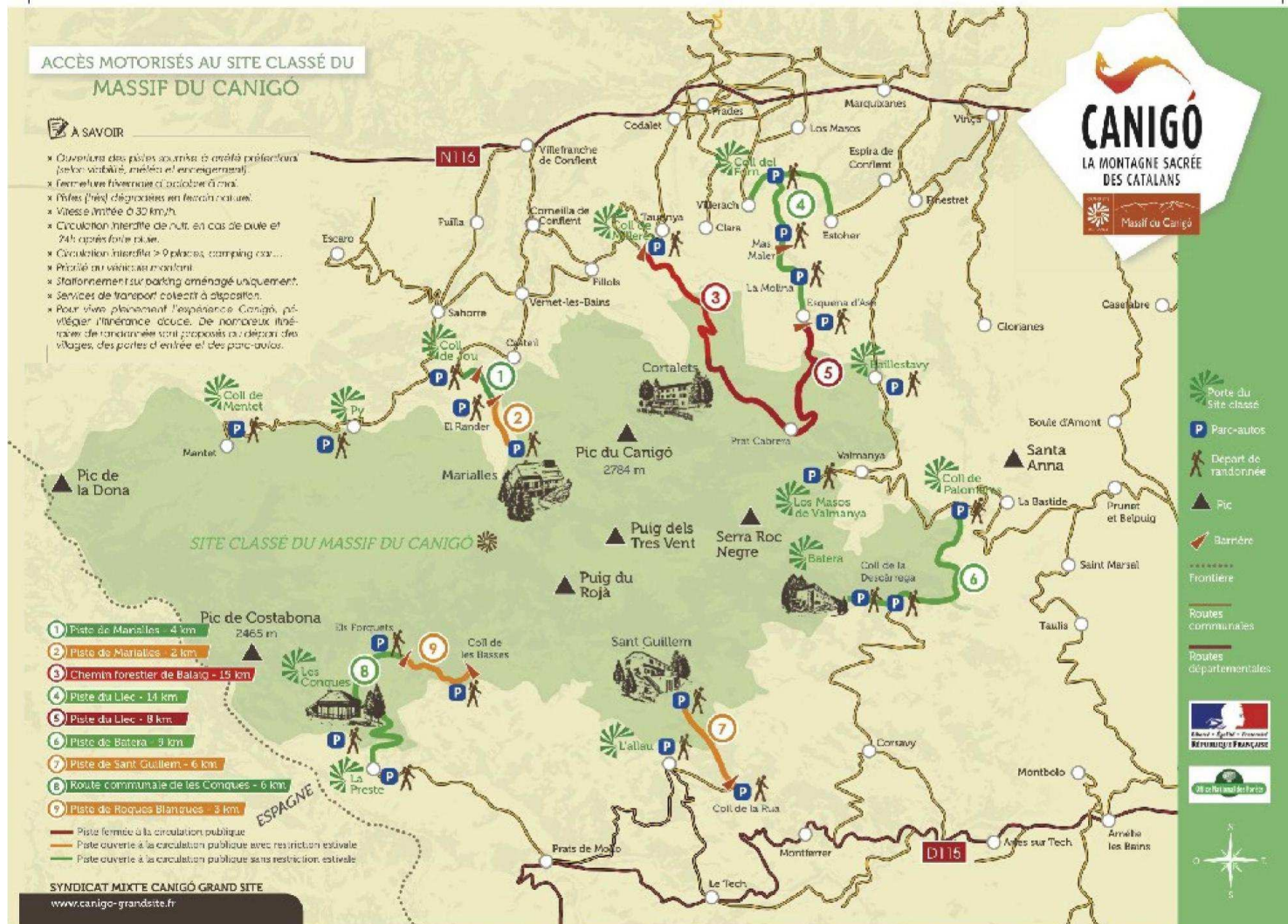


- Limites des Pyrénées-orientales
- Périmètre du PdP
- Tâche urbaines
- Parc naturel régional des Pyrénées Catalanes
- Réserves naturelles
- Pays d'Art et d'Histoire
- Périmètre du site classé
- Périmètre du Grand Site de France
- Périmètre du SMC GS
- ▲ Sommets majeurs



Un village relié à son territoire

Accéder au refuge des Cortalets et au pic du Canigo





Un village relié à son territoire

Il existe trois combinaisons possibles pour rejoindre le refuge des Cortalets et le pic :

- l'accès pédestre intégral depuis votre lieu de stationnement,
- l'accès pédestre combiné avec un autre moyen de mobilité douce,
- l'accès pédestre combiné avec un service de transport sur réservation.

Accès pédestres combinés

Randonnée équestre et animaux de bât (portage de sacs)

Location de VTT et VTT électriques

Avec transport sur réservation

Accès depuis les villages du piémont (Prades, Villefranche-de-Conflent, Vernet...)

Ce service fonctionne de juin à octobre, sur réservation uniquement.

Compter 1h30 environ de trajet pour rejoindre le Ras des Cortalets et un coût par personne de 25 à 30 € env. A/R)

- Accès depuis l'Esquena d'Ase : ce service fonctionne sur réservation uniquement, les weekend de juin et septembre et tous les jours de juillet et août. Compter 45 minutes environ de trajet et un coût de 15 € l'aller simple.



Un village relié à son territoire

- Un office de Tourisme intercommunal de 1ère catégorie
- Une Communauté de communes dynamique
- Un Syndicat TV en dissolution
- Un très haut débit à Taurinya dès 2019 ?

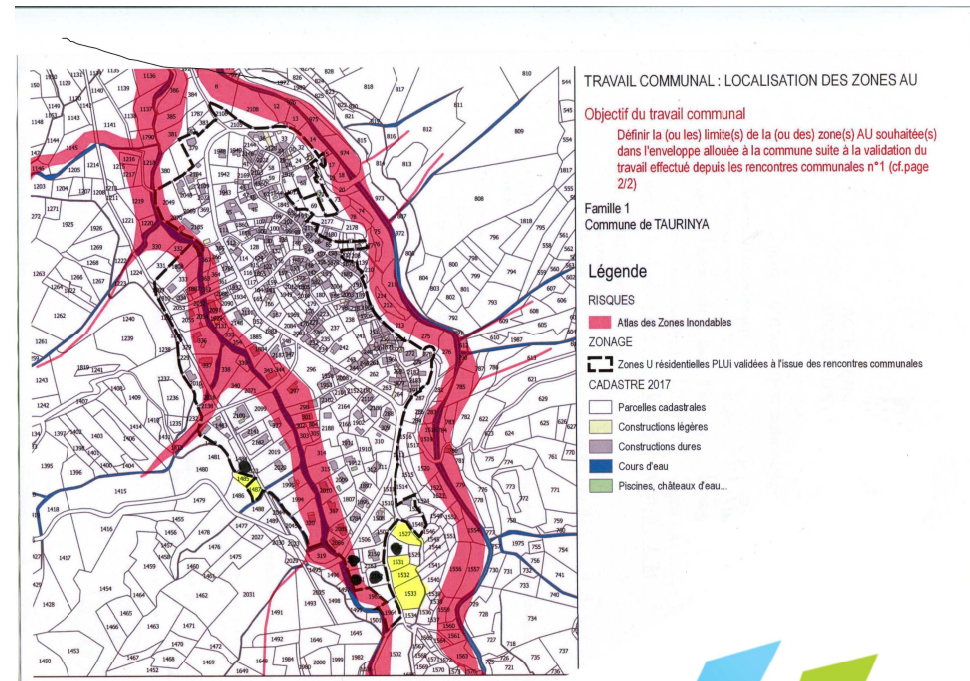


La communauté de Communes monte en puissance dans l'intérêt de tous

Suite du PLUI
Transfert des écoles

SDIS
Cantines scolaires

AMO Canal de Bohère
et remparts de Villefranche





Un site internet : taurinya.fr

Taurinya

de notre beau village !

La mairie et son territoire ▾ Les services ▾ La vie au village ▾ Que faire à Taurinya ?

RECEVEZ L'ACTUALITÉ DU VILLAGE.

E-mail *

Je m'inscris !

LIENS EXTERNES

[Communauté de commune](#)
[Site du département](#)
[Site de la région](#)

À VENIR

- Animations et fêtes de l'année.
- Le 1er samedi de chaque

Ça se passe comme ça à Taurinya.

FÊTES ET ANIMATIONS DE L'ÉTÉ

Demandez le programme !

VENDREDI 23 JUIN

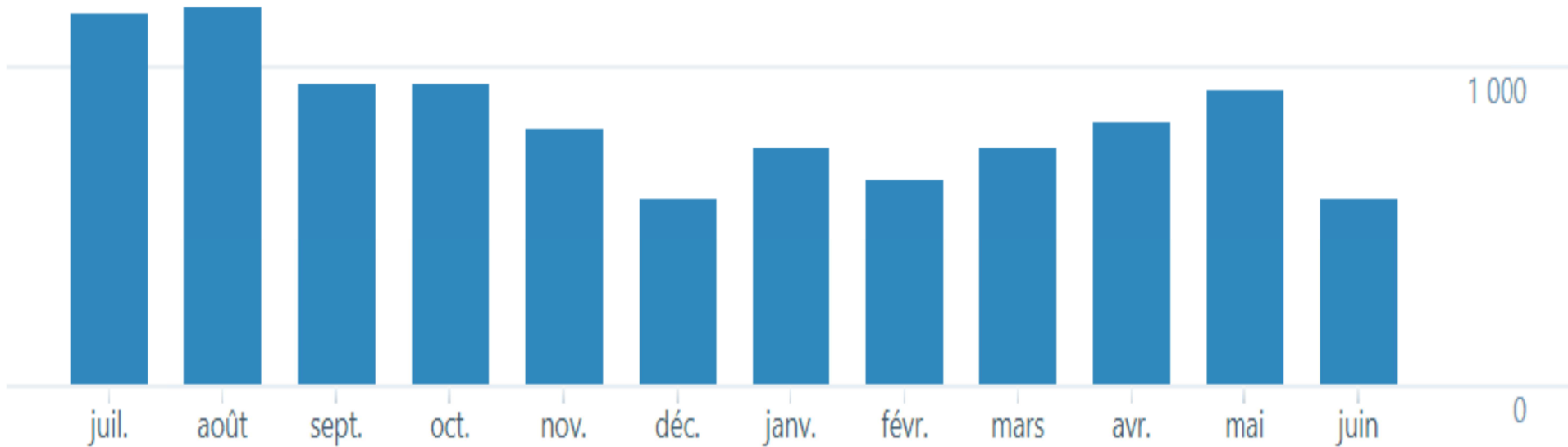
À LA GALLE DES FÊTES
2019
DÉPARTAMENTAL DES FÊTES DE LA CANTON DE JURA
2019
COMITÉ DES FÊTES DE LA CANTON DE JURA
2019
A LA FERIA
2019
RÉCEPTION DES FÊTES DE LA CANTON DE JURA
2019
CANTON DE JURA
2019
CANTON DE JURA
2019
CANTON DE JURA
2019





Un site internet : taurinya.fr

Nombre de pages visitées par mois





FaceBook : les actualités de Taurinya

Les actualités de Taurinya
57 mentions J'aime

J'aime cette Page

Partager

FOCS DE SAINT JOAN

À LA SALLE DES FÊTES

9h30
DÉPART POUR LA COEILLETTE
DES FLEURS DE LA SAINT JOAN

14h00
CONFECTION DES BOUQUETS

À LA TINADA

18h15
RÉCUPÉRATION DE LA FLAMME

20h30
GRILLADE CONVIVIALE

22h00





Un village qui aime s'amuser



Jeudi 02 Août : ensemble de mandolines dans l'église de Taurinya ...

Jeudi 09 Août Le clos du Roy : Le souffle d'une fée, concert conté baroque à l'église de Taurinya à 20h30.

Dimanche 5 Août : Concert pop Folk en formule trio acoustique qui met magnifiquement en valeur la voix singulière d'Olivier Jenkinsc chanteur Gallois qui a développé sa personnalité musicale à Manchester. Dans l'église de Taurinya . Entrée 8€

Depuis l'été 2017, nous décorons notre village d'épouvantails extraordinaires. Ils ont séduit le public l'été dernier. A vos ciseaux et pinces. Nous ferons mieux encore en 2018 !

Et en septembre, Octobre 2018 :

Dimanche 23 septembre : Marché de l'Art


Dimanche 14 octobre : Tournée des clochers

Dimanche 28 octobre : Balade d'Automne





La parole est à vous !





Belles vacances d'été !

